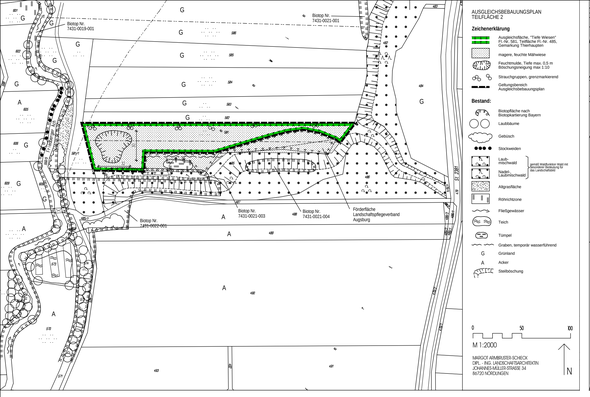

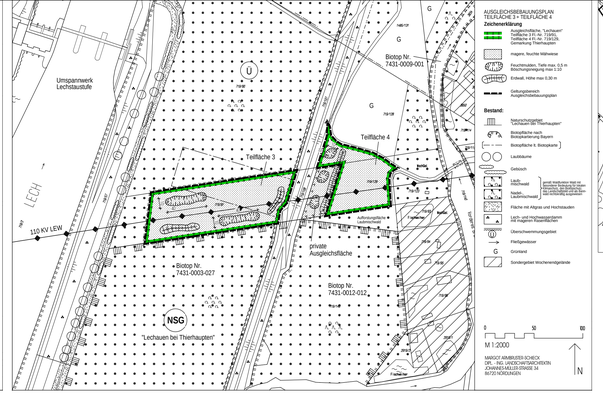

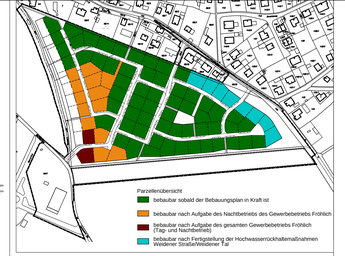

Anlage 1: Festsetzungen zur Bebaubarkeit der Grundstücke

Thierhaupten
Ausgleichsteilfläche 1
"Hohlweg mit Eichen"
(Wegeflächen nicht eingerechnet)
Spielplatz
Ludwig-Thoma-Str.
Peter-Dörfler-Str.
Neuirchener Str. (Kr. A 26)
Josef-Helmer-Str.
Weidener Str.
Schwalbenweg
Ziegelberg
Fa. Fröhlich Landhandel
Parkplatz
Bauernhofmuseum
Standort des Trockengerüstes
Rhöchweg
Lechdamm
Lechstaustufe
Bundesstraße 16
Bundesstraße 25
Bundesstraße 16 (Kr. A 26)
Kreisverkehr
Anschlußstelle Thierhaupten
Bundesautobahn A 96
Lindau - München
Bundesautobahn A 8
Stuttgart - Ulm - Augsburg - München
Anschlußstelle Augsburg-Süd
Anschlußstelle Augsburg-West
Anschlußstelle Augsburg-Ost
Anschlußstelle Augsburg-Nord