




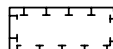








Markt Thierhaupten Flächennutzungsplan 4. Änderung

Legende

-  Wohnbaufläche
-  Grünfläche
-  Vorschlag Verkehrserschließung
- RRB** Regenrückhaltebecken
-  Naturdenkmal Eichenallee
-  Maßnahme naturschutzrechtliche Sicherung Nummerierung gem. Landschaftsplan
-  Umgrenzung von Flächen für Maßnahmen zum Schutz, zur Pflege und zur Entwicklung von Natur und Landschaft
-  Umgrenzung von Flächen für Vorkehrungen zum Schutz vor schädlichen Umwelteinwirkungen im Sinne des Bundes-Immissionsschutzgesetzes
-  Fläche für die Landwirtschaft
-  Höhenlinien
- z.B. 164/3 Flurnummern
-  Umgrenzung der Flächennutzungsplanänderung

Moser und Ziegelbauer,
Architektur und Städtebau GmbH,
Nördlingen
10.02.2009